

p0201081_Allagamenti

- R1 - Rischio moderato
- R2 - Rischio medio
- R3 - Rischio elevato
- R4 - Rischio molto elevato

LEGENDA SIMBOLI

Edifici strategici

- p0104041_SediAmministrative
- p0104011_UfficiPC
- p0104021_MagazziniPC
- p0104051_StruttureStrategicheSpecifiche

p0105052_StradeStrategiche

- Strada strategica generica
- p0105072_GallerieStrategiche
- p0105062_PontiStrategici

Edifici Rilevanti

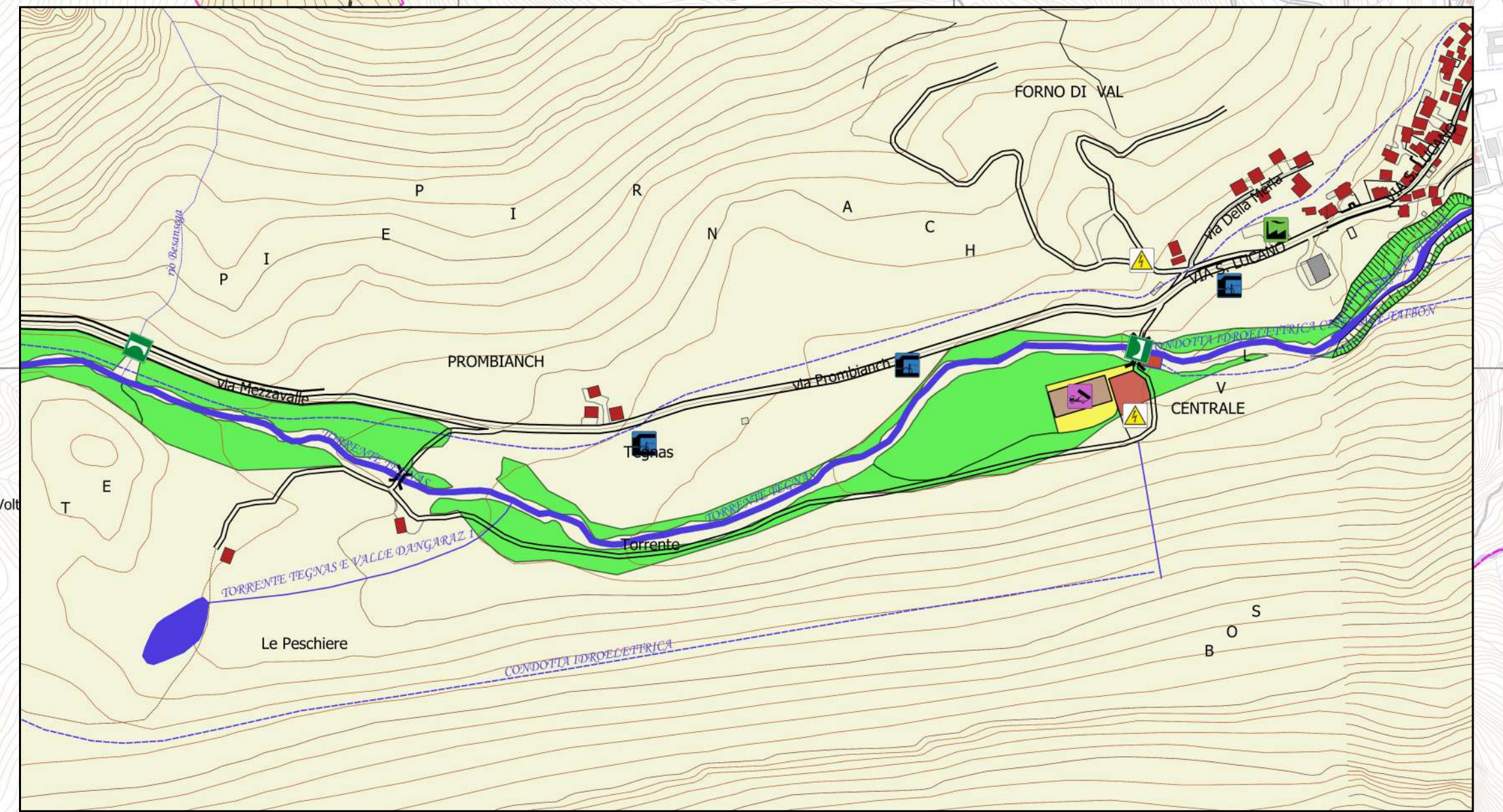
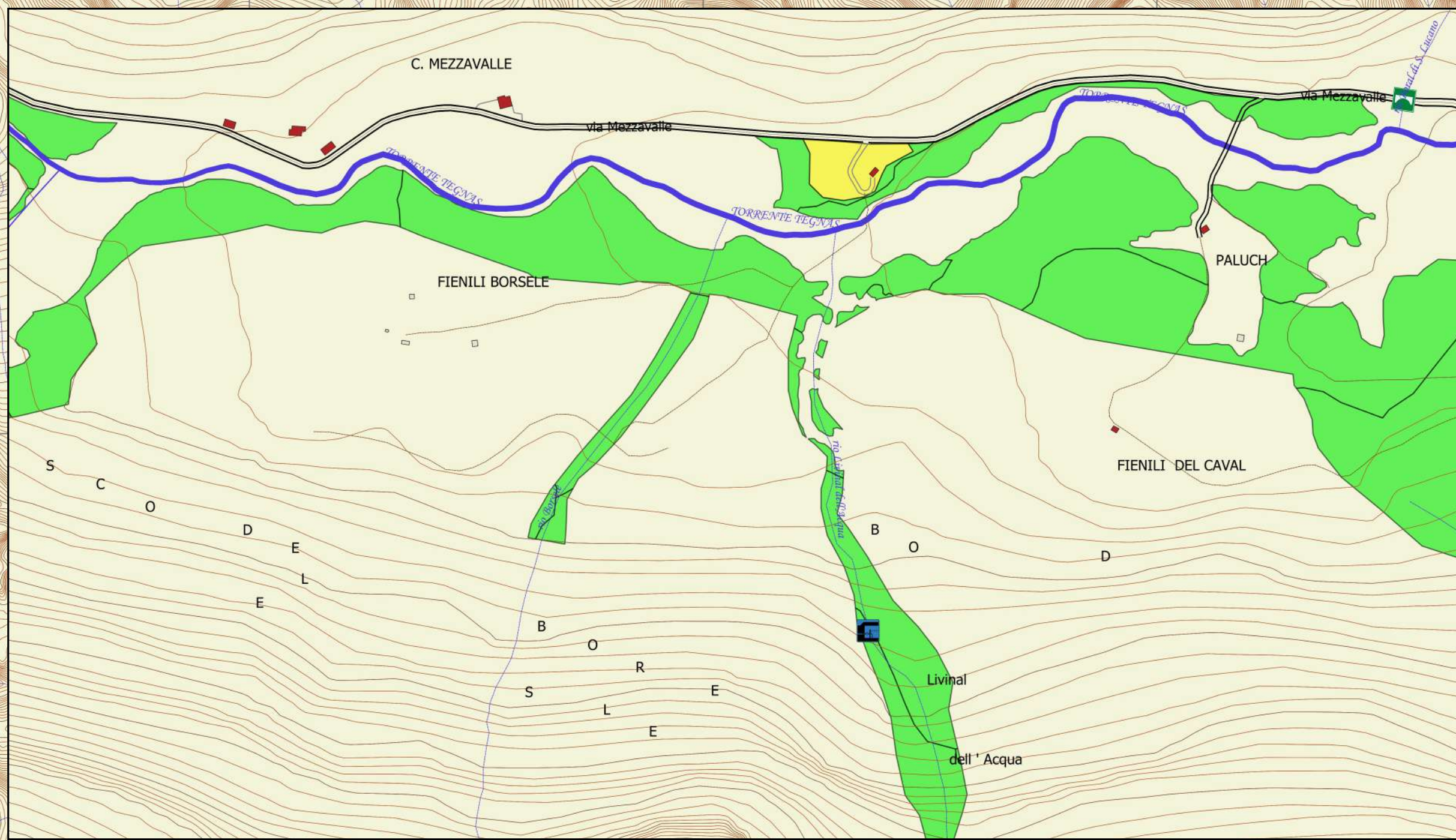
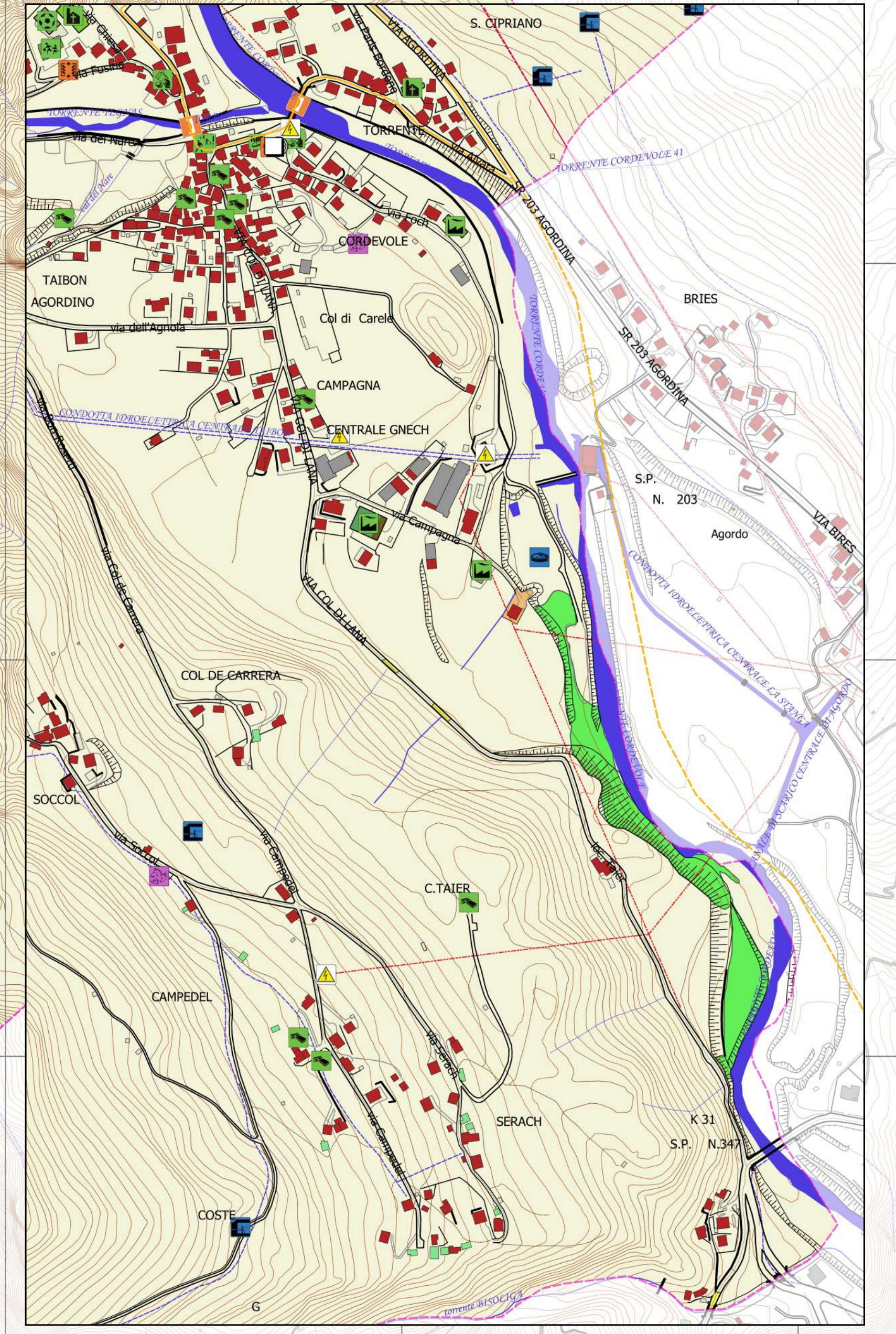
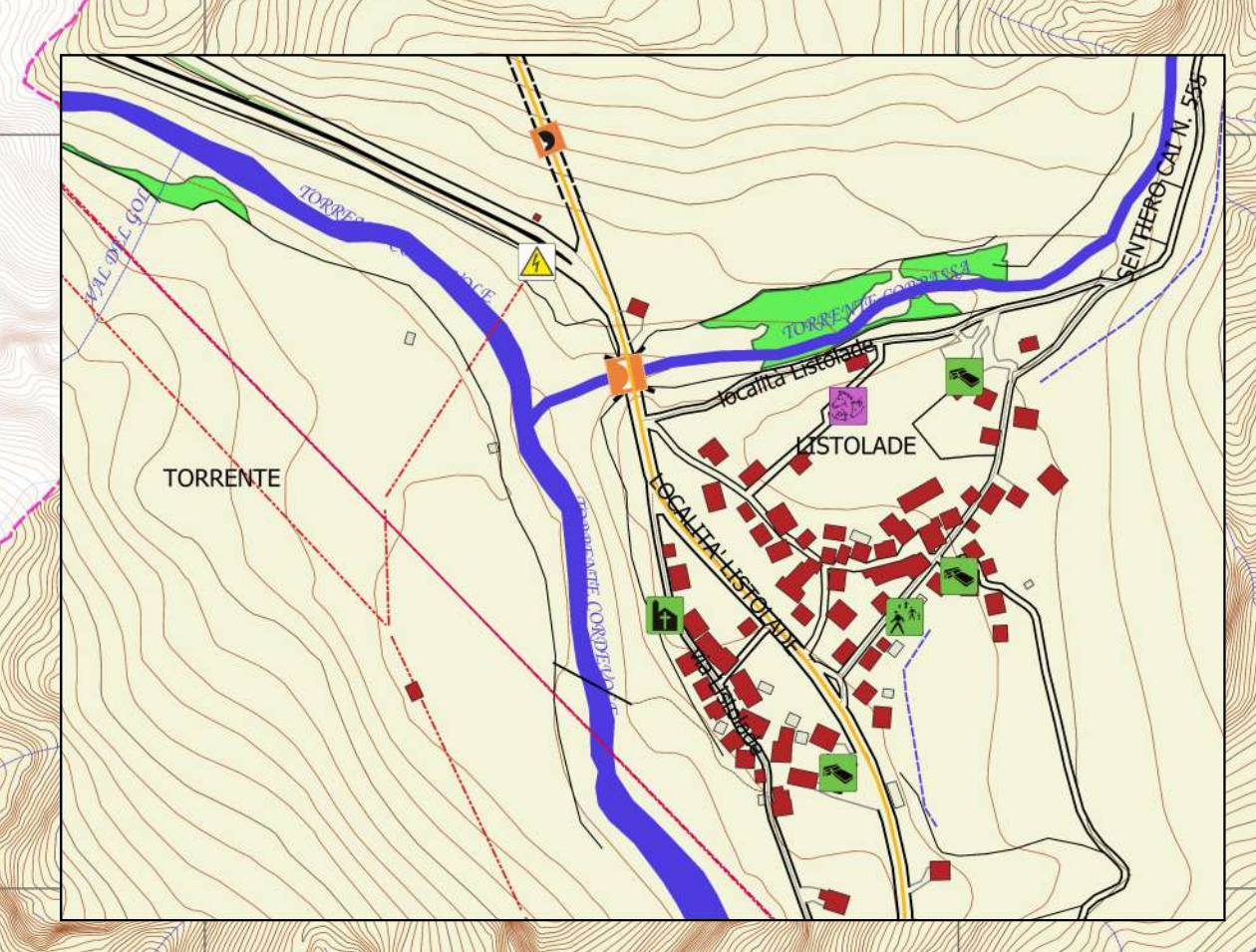
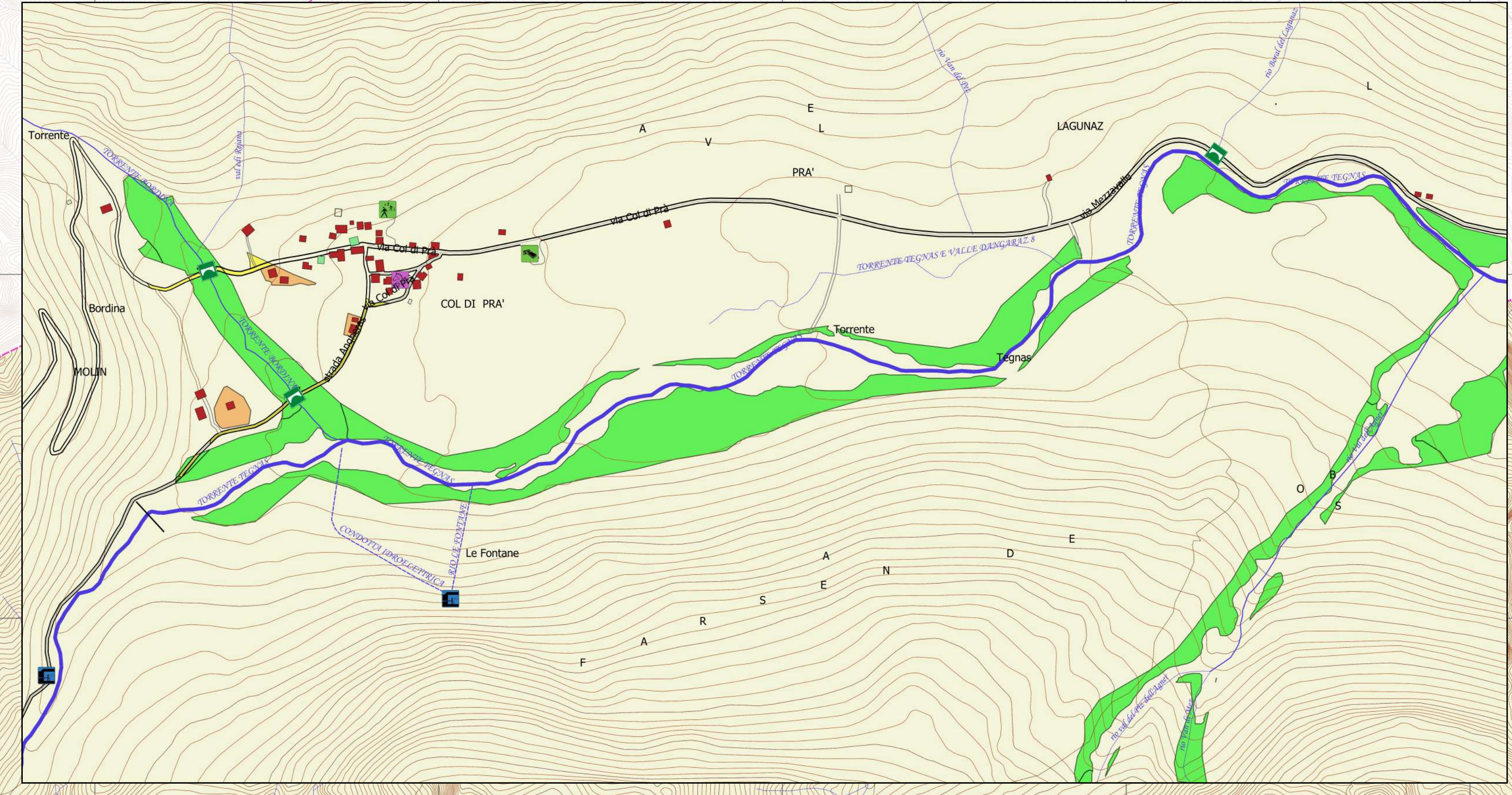
- p0106011_Scuole
- p0106021_Stadi
- p0106031_StruttureSanitarie
- p0106041_CaseCura
- p0106051_EdificiRilevantiGenerici
- p0106061_CentriCommerci
- p0106071_MuseiBiblioteche
- p0106091_BanchePT
- p0106101_Industrie
- p0106081_SaleSpettacoli
- p0106111_Alberghi
- p0106121_LocaliCulto

Opere infrastrutturali rilevanti

- p0107012_CollegamentiViar
- p0107022_Ponti

Strutture tattiche e sensibili

- p0108041_Allevamenti
- p0108072_NodiSensibili
- p0108091_Discariche
- p0108111_Cimiteri
- p0108081_Depuratori



CTRS5000 SIMBOLI

FABBRIC

- baracca
- campanile
- campo sportivo
- chiesa
- edificio civile
- edificio industriale
- rifugio alpino
- scuola
- stalla o allevamento agricolo o fienile
- tettoia o pensilina

Idrografia

- accessi o aiuole o marciapiedi
- ferrata
- guado
- mulattiera
- muri d'ala
- passerella pedonale
- ponte in ferro o muratura e legno
- sentiero difficile
- sentiero facile
- strada carreggiabile
- strada carrozzabile
- strada di campagna
- strada principale
- strada secondaria
- tracciato galleria stradale

INFRASTR

- cabina elettrica
- linea elettrica
- sottostazione elettrica
- teleferica per materiali



Comune di
**TAIBON
AGORDINO**
Provincia di BELLUNO



Piano Comunale di Protezione Civile

Tavola:

RISCHIO ALLAGAMENTI

Sindaco _____

Assessore delegato _____

Responsabile del procedimento _____

TECNICO REDATTORE

Ing. Maurizio Girola
Disaster Manager - UNI 11565:2016

Data	Rev.	Tav. n.	Scala	Scala ingrandimenti
	2.0	06	1:10.000	1:5.000